

ZOOM SUR LE CONTRAT DE TERRITOIRE EAU ET CLIMAT « SAÂNE ET SCIE »

Le Contrat de Territoire Eau et Climat (CTEC) Saâne et Scie définit les actions à mettre en oeuvre pour répondre à **3 des 5 enjeux prioritaires** définis par l'agence de l'eau Seine-Normandie dans le cadre de son 11^{ème} programme d'intervention. Les actions concernent la Gestion des Milieux Aquatiques et la Prévention des Inondations (GEMAPI), et devront être réalisées sur 4 ans.



Adaptation au changement climatique



Gestion des milieux aquatiques et humides




Sensibilisation Eau et Climat

Le territoire

Deux fleuves côtiers forment les bassins versants du territoire : la Saâne et son principal affluent la Vienne, et la Scie. 95kms de cours d'eau traversent les 500km² du territoire du CTEC.

Les problématiques



Inondation



Dégradation des zones humides



Obstacle à la continuité écologique des cours d'eau



Augmentation du niveau de la mer

Les acteurs mobilisés

Partenaire financier



Maîtres d'ouvrage




Le programme d'actions en bref

- Reconnexion de la Saâne à la mer
- Restauration des milieux aquatiques et humides
- Effacements et aménagements d'ouvrages non franchissables pour la faune piscicole
- Actions de sensibilisation
- Études de faisabilité
- Expertises

Durée : 4 ans
34 actions
8,8 millions d'€ HT
50 à 90% de financement de l'agence de l'eau Seine-Normandie (selon les actions)

LES ACTIONS SUR LE TERRITOIRE SAÂNE ET SCIE



Basse vallée de la Saâne

VOLET CONCEPTION


Fiche action n°1a

- Demande d'autorisations et élaboration des dossiers réglementaires SMBV
- Maîtrise d'oeuvre SMBV
- Animation du projet territorial de la basse vallée de la Saâne Cdl

VOLET TRAVAUX

Fiche action n°1b

- Arasement de merlons SMBV
- Création d'un nouveau tracé de la Saâne SMBV
- Création du nouvel exutoire de la Saâne SMBV
- Renaturation du site du camping Cdl



Restauration de la continuité écologique de la Saâne et de la Vienne

Fiche action n°2

- Arasements de seuils (chutes de moulins) SMBV
- Equipements de franchissement piscicole SMBV
- Études de faisabilité SMBV
- Études de définition de projet SMBV



Actualisation des plans de gestion des cours d'eau

Fiche action n°3

- Plan Pluri-annuel de Restauration et d'Entretien
- PPRE de la Saâne SMBV
- PPRE de la Scie ASA/SMBV



Restauration des zones humides de la vallée de la Saâne

Fiche action n°4

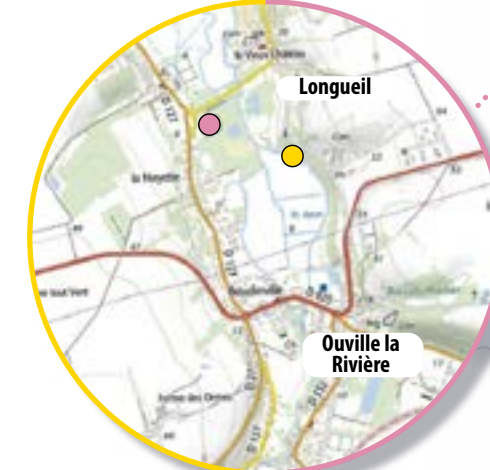
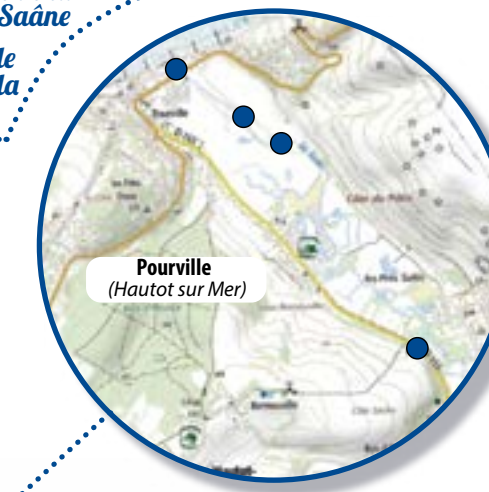
- Travaux sur le marais d'Eglemesnil SMBV
- Restauration du site de la Peupleraie de Longueil SMBV/Cdl

Maîtres d'ouvrage :

SMBV SVS: Syndicat Mixte des Bassins Versants Saâne Vienne Scie
 Cdl: Conservatoire du littoral
 ASA: ASA de la Scie

2 grands secteurs d'actions

- la zone littorale : les basses vallées de la Saâne et de la Scie
- les vallées de la Saâne et de la Scie



- Projet territorial de la basse vallée de la Saâne et reconnexion à la mer
- Restauration de la continuité écologique de la Saâne et de la Vienne
- Restauration de zones humides de la vallée de la Saâne
- Restauration de la continuité écologique de la Scie
- Restauration de zones humides sur la basse vallée de la Scie et expertise de la buse

Les actions inscrites dans le CTEC sont cohérentes avec la politique de continuité apaisée portée par les services de l'Etat



Basse vallée de la Scie

Fiche action n°5

- Expertise de la gestion de la buse estuarienne SMBV
- Arasements de merlons SMBV
- Restauration de zones d'expansion de crues SMBV
- Restauration de bras remblayés SMBV
- Suppression de gabions Cdl



Restauration de la continuité écologique de la Scie

Fiche action n°6

- Mise en conformité d'ouvrages (seuil, moulin, vannage) ASA
- Restauration d'une zone humide ASA



Sensibilisation et communication

Fiche action n°7

- Animations scolaires SMBV/ASA/Cdl
- Création d'outils pédagogiques SMBV/ASA/Cdl
- Journées de sensibilisation SMBV/ASA/Cdl
- Réalisation de vidéos SMBV
- Valorisation du projet PACCo Cdl
- Observatoires Cdl



Animation de contrat

- Pilotage du contrat SMBV
- Suivi des études et travaux ASA/SMBV
- Animation du programme PACCo Cdl

*PACCo: Promouvoir l'Adaptation aux Changements Côtiers - Projet européen Interreg

LE CONTRAT DE TERRITOIRE EAU ET CLIMAT

UN OUTIL DU PROGRAMME EAU ET CLIMAT DE L'AGENCE DE L'EAU SEINE-NORMANDIE



L'agence de l'eau Seine-Normandie, établissement public du Ministère de la transition écologique, met en oeuvre la politique de gestion de l'eau intégrale sur le bassin en finançant les projets des acteurs locaux, grâce à des redevances perçues auprès de l'ensemble des usagers. Ces projets contribuent à améliorer la qualité des ressources en eau, des rivières et des milieux aquatiques, et la biodiversité, dans un contexte d'adaptation au changement climatique.



Le 11^{ème} programme d'intervention de l'agence de l'eau Seine-Normandie (2019-2024) vise à donner aux acteurs du territoire (collectivités territoriales, associations, ...) la capacité de s'organiser et les moyens de faire face aux évolutions climatiques. Au travers de ce programme, un partenariat financier et technique est proposé via le **Contrat de Territoire Eau et Climat (CTEC)**. Ce contrat liste un programme d'actions négociées pour une durée de 5 ans maximum, et permet de concrétiser et accélérer la transition écologique sur les territoires les plus prioritaires.



Les enjeux prioritaires du territoire

- 1** **Adaptation du littoral au changement climatique**
 - Restoration des fonctions des espaces naturels
 - Amélioration de la connaissance
- 2** **Gestion des milieux aquatiques et humides**
 - Préservation des zones d'expansion des crues et des zones humides
 - Restauration de la continuité écologique
- 3** **Protection de la ressource en eau souterraine**
 - Lutte contre le ruissellement
 - Protection des aires d'alimentation de captages
 - Réduction de l'utilisation de produits phytosanitaires
- 4** **Sensibilisation Eau et Climat**
 - Animations pédagogiques
 - Ateliers de concertation
 - Encouragement aux pratiques vertueuses
- 5** **Qualité des eaux littorales et protection des zones de baignade**
 - Meilleure gestion des rejets d'eau pour les entreprises
 - Gestion des eaux usées urbaines
 - Réduction des apports de nutriments

L'outil du Contrat de Territoire

- Concerne des territoires à enjeux
- Fédère les acteurs locaux autour des priorités du territoire
- Programme des actions répondant à au moins 3 objectifs de la stratégie
- Implique les acteurs dans la mise en oeuvre de la stratégie d'adaptation au changement climatique du bassin Seine-Normandie
- Engage l'ensemble des parties
- Évalue les résultats

La stratégie d'adaptation au changement climatique du bassin Seine Normandie

Adoptée à l'unanimité par le comité de bassin Seine-Normandie le 08 Décembre 2016, l'objectif global de la stratégie, pour l'ensemble des acteurs, est de bâtir un territoire plus résilient face aux changements climatiques.

Près de 500 signataires de la charte d'adaptation se sont engagés à ce jour !

Mise en oeuvre du CTEC Saône et Scie

Le Contrat de Territoire Eau et Climat (CTEC) Saône et Scie a été construit de manière concertée entre l'agence de l'eau Seine-Normandie et les acteurs locaux. Cet outil s'applique au périmètre géographique du Syndicat Mixte des Bassins Versants Saône Vienne Scie (SMBV).

Il permet de répondre aux enjeux d'amélioration de la qualité des milieux aquatiques et humides et d'adaptation du littoral au changement climatique.



1^{ÈRE} RENCONTRE (2019)

Entre l'agence de l'eau et le SMBV

- Diagnostic du territoire et du contexte
- Liste des actions possibles



2^{ÈME} RENCONTRE (2020)

Entre l'agence de l'eau, le SMBV et les acteurs locaux (Conservatoire du littoral, Association Syndicale Autorisée (ASA) de la Scie)

- Propositions d'actions



ÉLABORATION (printemps 2020)

Entre l'agence de l'eau, le SMBV et les acteurs

- Équilibre entre les priorités de l'agence de l'eau et les projets des acteurs locaux
- Accords sur les actions, le calendrier et l'enveloppe financière



SIGNATURE DU CONTRAT (07/2020)

Entre l'agence de l'eau et les acteurs

- Signature de la charte d'engagement à la stratégie d'adaptation au changement climatique du bassin Seine-Normandie
- Engagement sur le programme d'actions



MISE EN OEUVRE (2020 -2024)

Par le SMBV, le Conservatoire du littoral et l'ASA de la Scie

- Réalisation des actions (40% min de l'enveloppe financière engagée à mi-parcours)
- Pilotage du programme
- Suivi annuel
- Demande des subventions avant décembre 2024



ÉVALUATION

Par l'ensemble des acteurs

- Bilan avec obligation de résultat
- Poursuite possible des actions

VERS UNE PLUS GRANDE RESILIENCE DES TERRITOIRES

ANIMATION DU CONTRAT PAR LE SMBV



PILOTAGE

- Coordonner la mise en oeuvre du contrat auprès des différents maîtres d'ouvrage
- Suivre les échéanciers (demandes de subventions, lancement des marchés publics, ...)
- Organiser des comités de pilotage
- Programmer des réunions de travail pour chaque action
- Rédiger des bilans annuels
- Suivre les indicateurs d'évaluation
- Assumer la communication globale du contrat



CONTACT

SYNDICAT MIXTE DES BASSINS VERSANTS SAÔNE VIENNE SCIE

11, route de dieppe
76730 Bacqueville en Caux
02 35 04 49 92
accueil@sbsvsvs.fr
www.sbsvsvs.fr



Conception : SMBV SVS - Avec le soutien financier de l'agence de l'eau dans le cadre du Contrat de Territoire Eau et Climat
© SMBV SVS & PIXABAY - Imprimé sur papier PEFC



CONTRAT DE TERRITOIRE EAU ET CLIMAT SAÔNE ET SCIE

2020-2024



Avec le soutien financier de :

